



**R O M Â N I A**  
**MINISTERUL PUBLIC**  
**PARCHETUL DE PE LÂNGĂ**  
**ÎNALTA CURTE DE CASAȚIE ȘI JUSTIȚIE**

**Direcția de Investigare a Infracțiunilor de Criminalitate Organizată și Terorism**

**SERVICIUL TERITORIAL BUCUREȘTI**

[REDACTED]  
Calea Griviței nr.24, Sector 1, București ;

[REDACTED]  
Tel. 021.311.12.82; 021.311.12.94; Fax: 021.311.13.07; 021.315.16.50  
Operator de date personale-notificare nr. 16051

**Nr. 2106/D/P/2011**

**28.04.2016**

Către,



**S.C. ROMSTRADE S.R.L.**

București, str. Buzești, nr. 71, sector 1

Vă trimitem alăturat un exemplar al ordonanței cu numărul 2106/D/P/2011 din data de 28.04.2016 a Serviciului Teritorial București din cadrul Direcției de Investigare a Infracțiunilor de Criminalitate Organizată și Terorism, prin care s-a dispus luarea măsurii sechestrului asigurator asupra unor terenuri, pentru luare la cunoștință.

**PROCUROR ȘEF SERVICIU,**  
**VOICU BOGDAN FELICIAN**





R O M Â N I A  
MINISTERUL PUBLIC  
PARCHETUL DE PE LÂNGĂ  
ÎNALTA CURTE DE CASAȚIE ȘI JUSTIȚIE

Direcția de Investigare a Infracțiunilor de Criminalitate Organizată și Terorism  
Serviciul Teritorial București

[REDACTED]  
Calea Griviței nr.24, sector 1, București

[REDACTED]  
Telefon: 311.12.99, Fax: 311.13.07

Operator de date personale-notificare nr. 16051

Nr. 2106D/P/2011

**ORDONANȚĂ**

anul 2016 luna aprilie ziua 28

**OANA-RUXANDRA PANAITATU** procuror al Direcției de Investigare a Infracțiunilor de Criminalitate Organizată și Terorism – Serviciul Teritorial București.

Examinând actele de urmărire penală efectuate în dosarul cu numărul de mai sus, privind pe suspecta **SC ROMSTRAD SRL**

**C O N S T A T :**

Prin ordonanța procurorului nr.2106D/P/2011 din data de 18.04.2014 s-a dispus extinderea urmăririi penale sub aspectul săvârșirii infracțiunilor de constituire a unui grup infracțional organizat, spălare de bani, evaziune fiscală și înșelăciune în formă continuată, fapte prevăzute de dispozițiile art.367 alin.1 și 3 Cod penal, art.29 alin.1 lit. b și c din Legea nr.656/2002, art.9 alin.1 lit.a și b din

CONFORM CU ORIGINALUL

Legea nr.241/2005 și art.244 alin.1 și 2 Cod penal, cu aplic. art.35 alin.1 Cod penal, totul cu aplic. art.38 alin.1 Cod penal și cu aplic art.5 C.P.

Prin ordonanța procurorului nr.2106D/P/2011 din data de 18.04.2016 s-a dispus extinderea urmăririi penale față de mai multe persoane fizice și juridice, inclusiv față societatea comercială **ROMSTRADE S.R.L. cu sediu social declarat în Comuna Adunații-Copăceni, Județ Giurgiu**, Numar de ordine în Registrul Comerțului: J52/423/1994, atribuit în data de 21.06.1994, Cod unic de înregistrare: 6141165 atribuit în data de 07.09.1994, sub aspectul săvârșirii infracțiunilor de **constituire a unui grup infracțional organizat, spălare de bani în formă continuată, evaziune fiscală în formă continuată și instigare la înșelăciune în formă continuată, fapte prevăzute de dispozițiile art.367 alin.1 și 3 Cod penal, art.29 alin.1 lit. b și c din Legea nr.656/2002, cu aplic. art.35 alin.1 Cod penal, art.9 alin.1 lit.b și c din Legea nr.241/2005, cu aplic. art.35 alin.1 Cod penal și art.47 din Codul penal rap. la art.244 alin.1 și 2 Cod penal, cu aplic. art.35 alin.1 Cod penal, totul cu aplic. art.38 alin.1 Cod penal și cu aplic art.5 C.P.**

În fapt, s-a reținut că în perioada mai 2010 – decembrie 2012 numitul NELU IORDACHE a constituit un grupul infracțional organizat, din care făceau parte, BURDISSO FRANCESCO, MASSIMO ADOSSINI, NIEDDU ANTONINO, ENACHE LUCIAN, TARANENCO COSTEL, BURCEA CARMEN –MARIANA, MUȘUROIA ION COSMIN, SC CITY CONS SRL, SC ROMSTRADE SRL, SC IMPRESSA PIZZAROTTI C & SPA ITALIA – Sucursala Cluj și alții, grup infracțional organizat care avea ca principale activități evaziunea fiscală, spălarea de bani și inducerea în eroare a mai multor persoane juridice, în interesul obținerii unor mărfuri sub prețul pieții.

Suspecții NIEDDU ANTONINO, în calitate de **directorul economic și BURDISSO FRANCESCO, în calitate de director de șantier** al SC IMPRESSA PIZZAROTTI C & SPA ITALIA – Sucursala Cluj, acționau în sensul solicitării unor oferte pentru materialele de construcții și prestarea unor servicii, ce constau în transportul mărfurilor ce ar fi trebuit să facă obiectul viitoarelor contracte de vânzare-cumpărare pentru care se solicita oferta, negocia un eventual preț asupra căruia nu cădea de acord, iar ulterior în scopul obținerii produselor sub prețul pieții, interpunea SC CITY CONS SRL, ai căror reprezentanții de fapt și de drept, erau de acord fără nicio negociere cu condițiile furnizorilor de mărfuri sau servicii.

Astfel, reprezentanții SC CITY CONS SRL, luau legătura cu reprezentanții societăților vătămate, le solicitau oferte pentru materialele / produsele / serviciile prestate de către aceștia, conform obiectului de activitate al fiecărei societăți; acceptau ofertele fără a negocia prețurile, deși solicitau cantități mari, semnau contracte de cumpărare mărfuri sau prestări servicii, emiteau bilete la ordin avalizate – în cea mai mare parte în numele numitei BURCEA CARMEN-MARIANA, efectuau 1-2 plăți prin bancă iar ulterior sistau plata prețului, motivând aceasta prin intrarea în insolvență a S.C. CITY CONS S.R.L.

În ceea ce privește săvârșirea infracțiunii de înșelăciune în formă continuată, din probatoriul administrat în cauză până în prezent, a rezultat că SC CITY CONS SRL a încheiat contracte fără a-și onora obligația de plată cu mai

CONFORM CU ORIGINALUL

multe persoane juridice, **producându-le un prejudiciu total de 13.130.977, 76 lei.**

**Mărfurile și serviciile astfel achiziționate de către SC CITY CONS SRL, erau livrate către diverși beneficiari – în special către IMPRESA PIZZAROTTI & C SPA și ROMSTRADE SRL, prin intermediul S.C. MONDO GARCINIA S.R.L. și S.C. ALBATROS COMPACT S.R.L. la prețuri mult mai mici decât cele de achiziție, în contextul în care între S.C. CITY CONS S.R.L. și ultimele două societăți menționate mai sus nu există relații comerciale.**

**Sumele de bani rezultate din vânzarea mărfurilor și prestările de servicii erau virate în conturile S.C. MONDO GARCINIA S.R.L. și S.C. ALBATROS COMPACT S.R.L. or către alte firme la solicitarea expresă a reprezentanților celor două societăți, în persoana numiților BADEA MARIAN și ISPAS PAUL pentru S.C. MONDO GARCINIS S.R.L. și NACIU ION pentru S.C. ALBATROS COMPACT S.R.L.**

O parte din aceste sume de bani era ridicată cash de către reprezentanții societăților, iar o altă parte era transferată către alte societăți comerciale ai căror reprezentanți ridicau la rândul lor sumele în cash de la bănci.

Majoritatea acestor tranzacții bancare nu se regăsesc în declarațiile fiscale ale S.C. ALBATROS COMPACT S.R.L. și S.C. MONDO GARCINIS S.R.L.

**În ceea ce privește pe suspecta societatea comercială ROMSTRADE SRL, aceasta era implicată în mod direct în activitatea de evaziune fiscală și spălare a banilor săvârșită de grupul infracțional organizat cercetat în cauză.**

***Facturile în sumă de 1.290.465,09 lei (TVA inclus), înregistrate în evidența financiar contabilă a societății ROMSTRADE SRL și care conțin în dreptul rubricii furnizor date ale societății MONDO GARSINIA IMPEX SRL nu reflectă operațiuni reale, societatea ROMSTRADE SRL prejudiciind bugetul statului cu suma de 416.279 lei (166.512 lei impozit pe profit + 249.767 lei TVA).***

***În plus, societatea comercială ROMSTRADE SRL a înregistrat în evidența contabilă facturi în sumă totală de 860.058 lei (din care TVA în sumă de 166.463 lei) în relațiile comerciale cu SC SAROMAT PLAN SRL, achiziții suspecte a fi fictive, ceea ce conduce la reținerea în sarcina societății ROMSTRADE SRL, că a creat un prejudiciu Bugetului consolidat al statului în sumă de 277.438 lei (110.975 lei impozit pe profit + 166.463 lei TVA).***

**Prejudiciul total estimat în cauză în ceea ce privește săvârșirea infracțiunii de evaziune fiscal de către grupul infracțional organizat din care face parte și suspecta societatea comercială ROMSTRADE SRL este de 6.055.700 lei**

CONFORM CU ORIGINALUL

Având în vedere prevederile art.249 alin.1, alin.2, alin.4 și alin.5 C.p.p., măsurile asiguratorii se iau pentru a evita ascunderea, distrugerea, înstrăinarea sau sustragerea de la urmărire a bunurilor care pot face obiectul confiscării speciale sau confiscării extinse ori care pot servi la garantarea executării cheltuielilor judiciare sau a reparării pagubei produse prin infracțiune.

Față de cele expuse mai sus, urmează a se dispune instituirea măsurii asiguratorii a sechestrului asupra bunurilor imobile ale societății comerciale **ROMSTRADE SRL, astfel cum acestea rezultă din** înscrisurile comunicate de către A.N.C.P.I..

Măsura sechestrului asigurator se instituie până la concurența sumei de 19.186.677,76 lei, reprezentând prejudiciul total estimat în cauză.

În temeiul art.249 alin. (1) din C. proc. pen.,

#### **D I S P U N :**

**1.Instituirea măsurii asiguratorii a sechestrului până la concurența sumei de 19.186.677,76 lei asupra bunurilor imobile aparținând societății comerciale ROMSTRADE S.R.L. cu sediu social declarat în Comuna Adunații-Copăceni, Județ Giurgiu, Numar de ordine in Registrul Comertului: J52/423/1994, atribuit in data de 21.06.1994, Cod unic de inregistrare: 6141165 atribuit in data de 07.09.1994:**

- teren arabil extravilan în suprafață totală de 8.119 m.p, situat în orașul Pecica, județ Arad, număr cadastral 303761 (10.06.2015 – deschiderea procedurii insolvenței);
- teren arabil extravilan în suprafață totală de 35.730 m.p, situat în orașul Pecica, județ Arad, număr cadastral 303763 (10.06.2015 – deschiderea procedurii insolvenței);
- teren arabil extravilan în suprafață totală de 5.802 m.p, situat în comuna Șirna, județ Prahova, număr cadastral 21080;
- teren arabil extravilan în suprafață totală de 9.254 m.p, situat în comuna Șirna, județ Prahova, număr cadastral 21075;
- teren cu ape și stuf extravilan în suprafață totală de 21.147 m.p, comuna Șirna, județ Prahova, număr cadastral 21070;
- teren arabil extravilan în suprafață totală de 5.004 m.p, situat în sat Brătești, comuna Șirna, județ Prahova, număr cadastral 20396;
- teren arabil extravilan în suprafață totală de 4.712 m.p, situat în sat Brătești, comuna Șirna, județ Prahova, număr cadastral 20372;

CONFORM CU ORIGINALUL

- teren arabil extravilan în suprafață totală de 3.718 m.p, situat în sat Brătești, comuna Șirna, județ Prahova, număr cadastral 20329;
- teren arabil extravilan în suprafață totală de 3.500 m.p, situat în sat Brătești, comuna Șirna, județ Prahova, număr cadastral 20302;
- teren arabil extravilan în suprafață totală de 10.093 m.p, situat în comuna Adunații-Copăceni, județ Giurgiu, număr cadastral 56;
- teren arabil extravilan în suprafață totală de 250.000 m.p, situat în comuna Singureni, județ Giurgiu, număr cadastral 30070;
- teren arabil extravilan în suprafață totală de 5.940 m.p, situat în comuna Adunații-Copăceni, județ Giurgiu, număr cadastral 30898;
- teren arabil extravilan în suprafață totală de 4.593 m.p, situat în comuna Adunații-Copăceni, județ Giurgiu, număr cadastral 864;
- teren arabil extravilan în suprafață totală de 8.760 m.p, situat în comuna Adunații-Copăceni, județ Giurgiu, număr cadastral 859;
- teren arabil extravilan în suprafață totală de 13.064 m.p, situat în comuna Adunații-Copăceni, județ Giurgiu, număr cadastral 863;
- teren arabil extravilan în suprafață totală de 4.000 m.p, situat în comuna Adunații-Copăceni, județ Giurgiu, număr cadastral 858;
- teren arabil extravilan în suprafață totală de 14.107 m.p, situat în comuna Adunații-Copăceni, județ Giurgiu, număr cadastral 30894;
- teren arabil extravilan în suprafață totală de 10.875 m.p, situat în comuna Adunații-Copăceni, județ Giurgiu, număr cadastral 860;
- teren arabil extravilan în suprafață totală de 22.440 m.p, situat în comuna Adunații-Copăceni, județ Giurgiu, număr cadastral 853;
- teren arabil extravilan în suprafață totală de 17.500 m.p, situat în comuna Adunații-Copăceni, județ Giurgiu, număr cadastral 855;
- teren arabil extravilan în suprafață totală de 4.656 m.p, situat în comuna Adunații-Copăceni, județ Giurgiu, număr cadastral 861;
- teren arabil extravilan în suprafață totală de 5.979 m.p, situat în comuna Adunații-Copăceni, județ Giurgiu, număr cadastral 30899;
- teren arabil extravilan în suprafață totală de 4.697 m.p, situat în comuna Adunații-Copăceni, județ Giurgiu, număr cadastral 30897;
- teren arabil intravilan în suprafață totală de 7.779 m.p, situat în comuna Adunații-Copăceni, județ Giurgiu, număr cadastral 30629;

CONFORM ORIGINALULUI

- teren arabil intravilan în suprafață totală de 5.000 m.p, situat în comuna Adunații-Copăceni, județ Giurgiu, număr cadastral 30626;
- teren arabil intravilan în suprafață totală de 6.936 m.p, situat în comuna Adunații-Copăceni, județ Giurgiu, număr cadastral 30624;
- teren arabil extravilan în suprafață totală de 823 m.p, situat în comuna Adunații-Copăceni, județ Giurgiu, număr cadastral 30502 (21.06.2012 – sechestru ANAF);
- teren arabil extravilan în suprafață totală de 1.300 m.p, situat în comuna Adunații-Copăceni, județ Giurgiu, număr cadastral 30504 (21.06.2012 – sechestru ANAF);
- teren arabil extravilan în suprafață totală de 35.544 m.p, situat în comuna Adunații-Copăceni, județ Giurgiu, număr cadastral 30480 (21.06.2012 – sechestru ANAF);
- teren arabil extravilan în suprafață totală de 2.500 m.p, situat în comuna Adunații-Copăceni, județ Giurgiu, număr cadastral 30482 (21.06.2012 – sechestru ANAF);
- teren arabil extravilan în suprafață totală de 10.200 m.p, situat în comuna Adunații-Copăceni, județ Giurgiu, număr cadastral 30483 (21.06.2012 – sechestru ANAF);
- teren arabil extravilan în suprafață totală de 3.600 m.p, situat în comuna Adunații-Copăceni, județ Giurgiu, număr cadastral 30484 (21.06.2012 – sechestru ANAF);
- teren arabil extravilan în suprafață totală de 18.577 m.p, situat în comuna Adunații-Copăceni, județ Giurgiu, număr cadastral 30467 (21.06.2012 – sechestru ANAF);
- teren arabil extravilan în suprafață totală de 3.700 m.p, situat în comuna Adunații-Copăceni, județ Giurgiu, număr cadastral 30468 (21.06.2012 – sechestru ANAF);
- teren arabil extravilan în suprafață totală de 4.300 m.p, situat în comuna Adunații-Copăceni, județ Giurgiu, număr cadastral 30469 (21.06.2012 – sechestru ANAF);
- teren arabil extravilan în suprafață totală de 4.028 m.p, situat în comuna Adunații-Copăceni, județ Giurgiu, număr cadastral 30472 (21.06.2012 – sechestru ANAF);

CONFORM CU ORIGINALUL

- teren arabil extravilan în suprafață totală de 5.467 m.p, situat în comuna Adunații-Copăceni, județ Giurgiu, număr cadastral 30478 (21.06.2012 – sechestru ANAF);
- teren arabil extravilan în suprafață totală de 5.000 m.p, situat în comuna Adunații-Copăceni, județ Giurgiu, număr cadastral 30464 (21.06.2012 – sechestru ANAF);
- teren arabil extravilan în suprafață totală de 3.033 m.p, situat în comuna Adunații-Copăceni, județ Giurgiu, număr cadastral 30465 (21.06.2012 – sechestru ANAF);
- teren arabil extravilan în suprafață totală de 12.400 m.p, situat în comuna Adunații-Copăceni, județ Giurgiu, număr cadastral 30466 (21.06.2012 – sechestru ANAF);
- teren arabil extravilan în suprafață totală de 2.423 m.p, situat în comuna Adunații-Copăceni, județ Giurgiu, număr cadastral 30461 (21.06.2012 – sechestru ANAF);
- teren arabil extravilan în suprafață totală de 13.500 m.p, situat în comuna Adunații-Copăceni, județ Giurgiu, număr cadastral 30462 (21.06.2012 – sechestru ANAF);
- teren arabil extravilan în suprafață totală de 4.013 m.p, situat în comuna Adunații-Copăceni, județ Giurgiu, număr cadastral 30456 (21.06.2012 – sechestru ANAF);
- teren arabil extravilan în suprafață totală de 1.400 m.p, situat în comuna Adunații-Copăceni, județ Giurgiu, număr cadastral 30457 (21.06.2012 – sechestru ANAF);
- teren arabil extravilan în suprafață totală de 6.000 m.p, situat în comuna Adunații-Copăceni, județ Giurgiu, număr cadastral 30447 (21.06.2012 – sechestru ANAF);
- teren arabil extravilan în suprafață totală de 5.000 m.p, situat în comuna Adunații-Copăceni, județ Giurgiu, număr cadastral 30452 (21.06.2012 – sechestru ANAF);
- teren arabil extravilan în suprafață totală de 10.700 m.p, situat în comuna Adunații-Copăceni, județ Giurgiu, număr cadastral 30454 (21.06.2012 – sechestru ANAF);



CONFIRM CU ORIGINALUL

- teren arabil extravilan în suprafață totală de 3.600 m.p, situat în comuna Adunații-Copăceni, județ Giurgiu, număr cadastral 30455 (21.06.2012 – sechestru ANAF);
- teren arabil extravilan în suprafață totală de 4.800 m.p, situat în comuna Adunații-Copăceni, județ Giurgiu, număr cadastral 30443 (21.06.2012 – sechestru ANAF);
- teren arabil extravilan în suprafață totală de 15.683 m.p, situat în comuna Adunații-Copăceni, județ Giurgiu, număr cadastral 30445 (21.06.2012 – sechestru ANAF);
- teren arabil extravilan în suprafață totală de 3.000 m.p, situat în comuna Adunații-Copăceni, județ Giurgiu, număr cadastral 30442 (21.06.2012 – sechestru ANAF);
- teren arabil extravilan în suprafață totală de 10.156 m.p, situat în comuna Adunații-Copăceni, județ Giurgiu, număr cadastral 30441 (21.06.2012 – sechestru ANAF);
- teren arabil extravilan în suprafață totală de 15.000 m.p, situat în comuna Adunații-Copăceni, județ Giurgiu, număr cadastral 30440 (21.06.2012 – sechestru ANAF);
- teren arabil extravilan în suprafață totală de 7.500 m.p, situat în comuna Adunații-Copăceni, județ Giurgiu, număr cadastral 30431 (21.06.2012 – sechestru ANAF);
- teren arabil extravilan în suprafață totală de 10.700 m.p, situat în comuna Adunații-Copăceni, județ Giurgiu, număr cadastral 30435 (21.06.2012 – sechestru ANAF);
- teren arabil extravilan în suprafață totală de 3.000 m.p, situat în comuna Adunații-Copăceni, județ Giurgiu, număr cadastral 30436 (21.06.2012 – sechestru ANAF);
- teren arabil extravilan în suprafață totală de 6.600 m.p, situat în comuna Adunații-Copăceni, județ Giurgiu, număr cadastral 30425 (21.06.2012 – sechestru ANAF);
- teren arabil extravilan în suprafață totală de 19.385 m.p, situat în comuna Adunații-Copăceni, județ Giurgiu, număr cadastral 30427 (21.06.2012 – sechestru ANAF);

CONFORM CU ORIGINALUL

- teren arabil extravilan în suprafață totală de 7.500 m.p, situat în comuna Adunații-Copăceni, județ Giurgiu, număr cadastral 30421 (21.06.2012 – sechestru ANAF);
- teren arabil extravilan în suprafață totală de 1.201 m.p, situat în comuna Adunații-Copăceni, județ Giurgiu, număr cadastral 30423 (21.06.2012 – sechestru ANAF);
- teren arabil extravilan în suprafață totală de 5.000 m.p, situat în comuna Adunații-Copăceni, județ Giurgiu, număr cadastral 30420 (21.06.2012 – sechestru ANAF);
- teren arabil extravilan în suprafață totală de 2.550 m.p, situat în comuna Adunații-Copăceni, județ Giurgiu, număr cadastral 30419 (21.06.2012 – sechestru ANAF);
- teren arabil extravilan în suprafață totală de 8.450 m.p, situat în comuna Adunații-Copăceni, județ Giurgiu, număr cadastral 30418 (21.06.2012 – sechestru ANAF);
- teren arabil extravilan în suprafață totală de 1.856 m.p, situat în comuna Adunații-Copăceni, județ Giurgiu, număr cadastral 30413 (21.06.2012 – sechestru ANAF);
- teren arabil extravilan în suprafață totală de 3.033 m.p, situat în comuna Adunații-Copăceni, județ Giurgiu, număr cadastral 30417 (21.06.2012 – sechestru ANAF);
- teren arabil extravilan în suprafață totală de 600 m.p, situat în comuna Adunații-Copăceni, județ Giurgiu, număr cadastral 30411 (21.06.2012 – sechestru ANAF);
- teren arabil extravilan în suprafață totală de 14.500 m.p, situat în comuna Adunații-Copăceni, județ Giurgiu, număr cadastral 30410 (21.06.2012 – sechestru ANAF);
- teren arabil extravilan în suprafață totală de 7.627 m.p, situat în comuna Adunații-Copăceni, județ Giurgiu, număr cadastral 30409 (21.06.2012 – sechestru ANAF);
- teren arabil extravilan în suprafață totală de 2.000 m.p, situat în comuna Adunații-Copăceni, județ Giurgiu, număr cadastral 30407 (21.06.2012 – sechestru ANAF);

CONFORM CU ORIGINALUL

- teren arabil extravilan în suprafață totală de 7.479 m.p, situat în comuna Adunații-Copăceni, județ Giurgiu, număr cadastral 30406 (21.06.2012 – sechestru ANAF);
- teren arabil extravilan în suprafață totală de 4.933 m.p, situat în comuna Adunații-Copăceni, județ Giurgiu, număr cadastral 30403 (21.06.2012 – sechestru ANAF);
- teren arabil intravilan în suprafață totală de 20 m.p, situat în comuna Adunații-Copăceni, județ Giurgiu, număr cadastral 31621;
- teren arabil intravilan în suprafață totală de 5.499 m.p, situat în comuna Adunații-Copăceni, județ Giurgiu, număr cadastral 31622;
- teren arabil intravilan în suprafață totală de 49.813 m.p, situat în comuna Adunații-Copăceni, județ Giurgiu, număr cadastral 32352;
- teren arabil intravilan în suprafață totală de 359 m.p, situat în comuna Adunații-Copăceni, județ Giurgiu, număr cadastral 32351;
- teren arabil intravilan în suprafață totală de 2.987 m.p, situat în comuna Adunații-Copăceni, județ Giurgiu, număr cadastral 32350;
- teren arabil extravilan în suprafață totală de 10.100 m.p, situat în sat Dărăști-Vlașca, comuna Adunații-Copăceni, județ Giurgiu, număr cadastral 32176 (22.06.2012 – sechestru asigurator ANAF) ;
- teren arabil extravilan în suprafață totală de 1.114 m.p, situat în sat Dărăști-Vlașca, comuna Adunații-Copăceni, județ Giurgiu, număr cadastral 1599 (22.06.2012 – sechestru asigurator ANAF) ;
- teren arabil extravilan în suprafață totală de 4.200 m.p, situat în sat Dărăști-Vlașca, comuna Adunații-Copăceni, județ Giurgiu, număr cadastral 32181 (22.06.2012 – sechestru asigurator ANAF) ;
- teren arabil extravilan în suprafață totală de 4.800 m.p, situat în sat Dărăști-Vlașca, comuna Adunații-Copăceni, județ Giurgiu, număr cadastral 32167 (22.06.2012 – sechestru asigurator ANAF) ;
- teren arabil extravilan în suprafață totală de 2.300 m.p, situat în sat Dărăști-Vlașca, comuna Adunații-Copăceni, județ Giurgiu, număr cadastral 32168 (22.06.2012 – sechestru asigurator ANAF) ;
- teren arabil extravilan în suprafață totală de 14.300 m.p, situat în sat Dărăști-Vlașca, comuna Adunații-Copăceni, județ Giurgiu, număr cadastral 32172 (22.06.2012 – sechestru asigurator ANAF) ;

CONFIRM CU ORIGINALUL

- teren arabil extravilan în suprafață totală de 2.900 m.p, situat în sat Dărăști-Vlașca, comuna Adunații-Copăceni, județ Giurgiu, număr cadastral 32173 (22.06.2012 – sechestru asigurator ANAF) ;
- teren arabil extravilan în suprafață totală de 39.500 m.p, situat în sat Dărăști-Vlașca, comuna Adunații-Copăceni, județ Giurgiu, număr cadastral 32163 (22.06.2012 – sechestru asigurator ANAF) ;
- teren arabil extravilan în suprafață totală de 2.686 m.p, situat în sat Dărăști-Vlașca, comuna Adunații-Copăceni, județ Giurgiu, număr cadastral 1600 (22.06.2012 – sechestru asigurator ANAF) ;
- teren arabil extravilan în suprafață totală de 2.190 m.p, situat în sat Dărăști-Vlașca, comuna Adunații-Copăceni, județ Giurgiu, număr cadastral 32160 (22.06.2012 – sechestru asigurator ANAF) ;
- teren arabil extravilan în suprafață totală de 8.500 m.p, situat în sat Dărăști-Vlașca, comuna Adunații-Copăceni, județ Giurgiu, număr cadastral 32161 (22.06.2012 – sechestru asigurator ANAF) ;
- teren arabil extravilan în suprafață totală de 400 m.p, situat în sat Dărăști-Vlașca, comuna Adunații-Copăceni, județ Giurgiu, număr cadastral 32162 (22.06.2012 – sechestru asigurator ANAF) ;
- teren arabil extravilan în suprafață totală de 4.000 m.p, situat în sat Dărăști-Vlașca, comuna Adunații-Copăceni, județ Giurgiu, număr cadastral 32146 (22.06.2012 – sechestru asigurator ANAF) ;
- teren arabil extravilan în suprafață totală de 2.600 m.p, situat în sat Dărăști-Vlașca, comuna Adunații-Copăceni, județ Giurgiu, număr cadastral 32142 (22.06.2012 – sechestru asigurator ANAF) ;
- teren arabil extravilan în suprafață totală de 6.000 m.p, situat în sat Dărăști-Vlașca, comuna Adunații-Copăceni, județ Giurgiu, număr cadastral 32143 (22.06.2012 – sechestru asigurator ANAF) ;
- teren arabil extravilan în suprafață totală de 13.800 m.p, situat în sat Dărăști-Vlașca, comuna Adunații-Copăceni, județ Giurgiu, număr cadastral 32144 (22.06.2012 – sechestru asigurator ANAF) ;
- teren arabil extravilan în suprafață totală de 10.000 m.p, situat în sat Dărăști-Vlașca, comuna Adunații-Copăceni, județ Giurgiu, număr cadastral 32196 (22.06.2012 – sechestru asigurator ANAF) ;




- teren arabil extravilan în suprafață totală de 8.000 m.p, situat în sat Dărăști-Vlașca, comuna Adunații-Copăceni, județ Giurgiu, număr cadastral 32166 (22.06.2012 – sechestru asigurator ANAF) ;
- teren arabil extravilan în suprafață totală de 11.300 m.p, situat în sat Dărăști-Vlașca, comuna Adunații-Copăceni, județ Giurgiu, număr cadastral 32147 (22.06.2012 – sechestru asigurator ANAF) ;
- teren arabil extravilan în suprafață totală de 6.200 m.p, situat în sat Dărăști-Vlașca, comuna Adunații-Copăceni, județ Giurgiu, număr cadastral 32149 (22.06.2012 – sechestru asigurator ANAF) ;
- teren arabil extravilan în suprafață totală de 3.500 m.p, situat în sat Dărăști-Vlașca, comuna Adunații-Copăceni, județ Giurgiu, număr cadastral 32178 (22.06.2012 – sechestru asigurator ANAF) ;
- teren arabil extravilan în suprafață totală de 10.900 m.p, situat în sat Dărăști-Vlașca, comuna Adunații-Copăceni, județ Giurgiu, număr cadastral 30309 (22.06.2012 – sechestru asigurator ANAF).

**2.**Delegarea organelor de poliție din cadrul Inspectoratului General al Poliției Române – Brigada de Combatere a Criminalității Organizate București – Serviciul de Combatere a Criminalității Organizate Ilfov, pentru aducere la îndeplinire a măsurii dispuse.

**3.**Prezenta ordonanță se comunică suspectei **S.C. ROMSTRADE S.R.L. cu sediu social declarat în Comuna Adunații-Copăceni, Judet Giurgiu.**

**PROCUROR,  
OANA-RUXANDRA PANAITATU**



ROMANIA  
MINISTERUL PUBLIC  
PARCHETUL DE PE LANGĂ Î.C.C.I.  
Directia de Investigare a Infrațiunilor de  
Criminalitate Organizată și Terorism  
SERVICIUL TERITORIAL BUCUREȘTI  
INTRARE Nr. 2106 D/P/2011  
29 Luna 04 Anul 2016



T.P.  
POSTA ROMANA  
Nr. 103/P/80051/2009  
Valabilitate - permanent  
Bucuresti 4


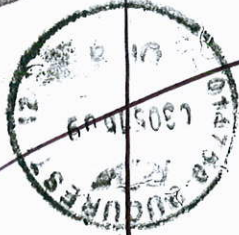
S.C. ROMSTRAD S.R.L.

str. Buzesti nr. 77

sector 1  
Bucuresti

S.C. ROMSTRAD S.R.L.  
INTRARE 486  
IESIRE  
Ziua 04 Luna 05 Anul 2016

*[Handwritten signature]*



037 03/05/2016  
AK